MAPA DO CELÓW PROJEKTOWYCH
skala 1: 500

Współrzędne płaskie: układ 2000_21
Wysokości: PL-EVRF2007-NH
Identyfikator zgłoszenia:
GGN.6640.1.673.2023

Województwo: łódzkie
Powiat: skierniewicki
Jedn. Ewid. : 101506_2 MAKÓW
Obręb : 0004 MAKÓW
Działki nr:1809, 244/1200, 245/1202,
246/1202, 248/1200, 254/1200, 255/1200,
256/1205, 256/1206 I 257/1212
Arkusze mapy zasadniczej:
7.167.13.06.2.3, 7.167.13.06.2.4
7.167.13.06.4.1, 7.167.13.06.4.2
7.167.13.06.4.4, 7.167.13.07.3.3
7.167.13.07.3.4, 7.167.13.07.1.2

Granice działek zostały określone
na podstawie danych EGiB

Nie wyklucza się istnienia w terenie
urządzeń podziemnych, dla których
brak było informacji branżowych
i nie zostały odnalezione w terenie.

Mapę wykonano bez ustaleń obciążeń
służebnościami gruntowymi.

Przedstawiona sytuacja jest zgodna
ze stanem faktycznym na gruncie
na dzień 02.05.2023 r.
w zakresie: ☐

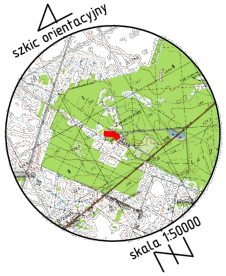
szkic orientacyjny
skala 1:50000

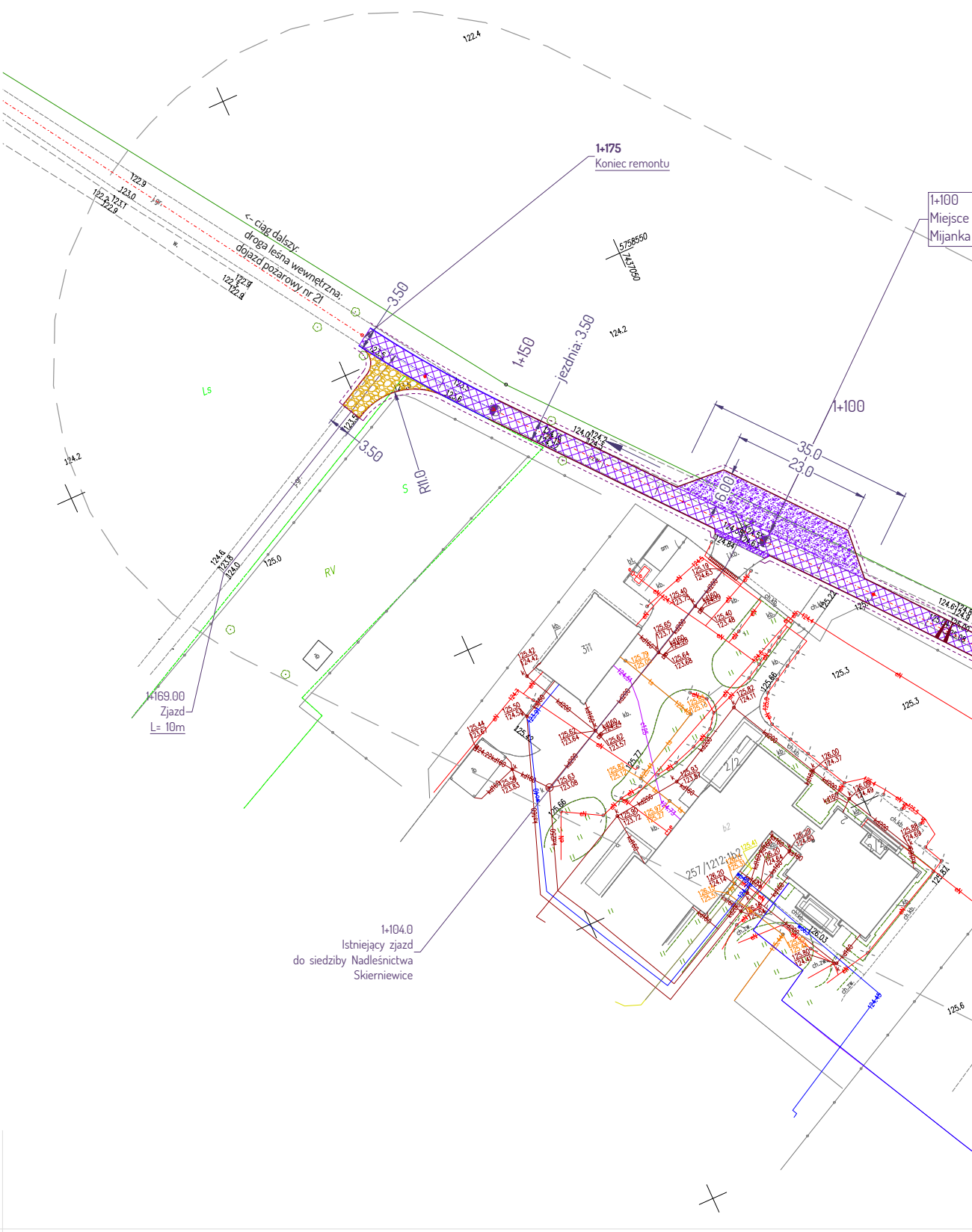
1+175
Koniec remontu
1+100
Miejsce
Mijanka
<- ciąg dalszy:
droga leśna wewnętrzna:
dojazd pożarowy nr 21
3.50
1+150
jezdnia: 3.50
1+100
35.0
23.0
6.00
3.50
R11.0
Ls
S
RV
1+169.00
Zjazd
L= 10m
1+104.0
Istniejący zjazd
do siedziby Nadleśnictwa
Skierniewice
257/1212
3/1
2/2
5758550
7437050
122.4
124.2
125.3
125.6

Potwierdzam, że niniejszy dokument został opracowany w wyniku prac geodezyjnych i kartograficznych, których rezultaty zawiera operat techniczny pozytywnie zweryfikowany. Jednocześnie informuję, że jestem świadomy odpowiedzialności karnej za złożenie fałszywego oświadczenia.	
Identyfikator zgłoszenia prac geodezyjnych	GGN.6640.1.673.2023
Organ służby geodezyjnej, który otrzymał zgłoszenie	STAROSTA POWIATU SKIERNIEWICKIEGO
Wykonawca prac geodezyjnych	Dariusz Tarnowski
Nr oraz data sporządzenia dokumentu zawierającego wyniki pozytywnej weryfikacji	Protokół weryfikacji nr GGN.6640.1.673.2023_1 z dn. 04.05.2023
Imię i nazwisko oraz nr uprawnień zawodowych kierownika prac	GEODETA UPRAWNIONY Dariusz Tarnowski ul. [illegible] 33 m. 44 96-300 Żyrardów ([illegible] MGPiB nr 8946)

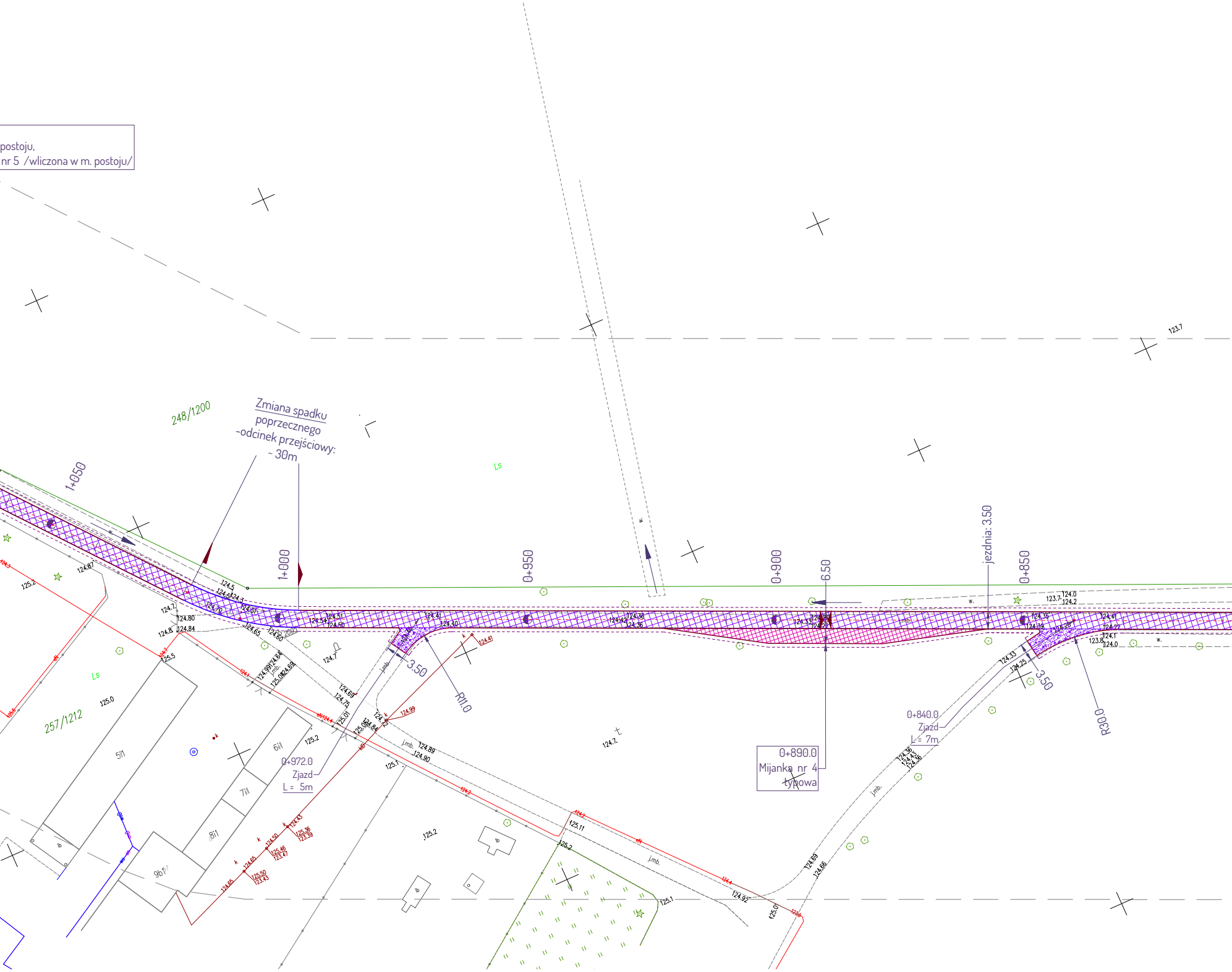
postoju,
nr 5 /wliczona w m. postoju/
Zmiana spadku poprzecznego
-odcinek przejściowy:
~ 30m
248/1200
257/1212
Ls
1+050
1+000
0+950
0+900
0+850
6.50
jezdnia: 3.50
3.50
R11.0
R30.0
0+972.0
Zjazd
L = 5m
0+840.0
Zjazd
L = 7m
0+890.0
Mijanka nr 4
typowa
5i1
6i1
7i1
8i1
9b
j.mb.
w.
123.7
124.0
124.2
124.5
124.7
124.8
124.80
124.84
124.87
125.0
125.2
125.5
125.1
125.11
125.01
124.89
124.90
124.92
124.69
124.66
124.99
124.41
124.40
124.36
124.33
124.25
124.50
124.54
124.60
124.65
124.70
124.75
124.84
125.36
125.39
125.46
125.47
125.50
123.43

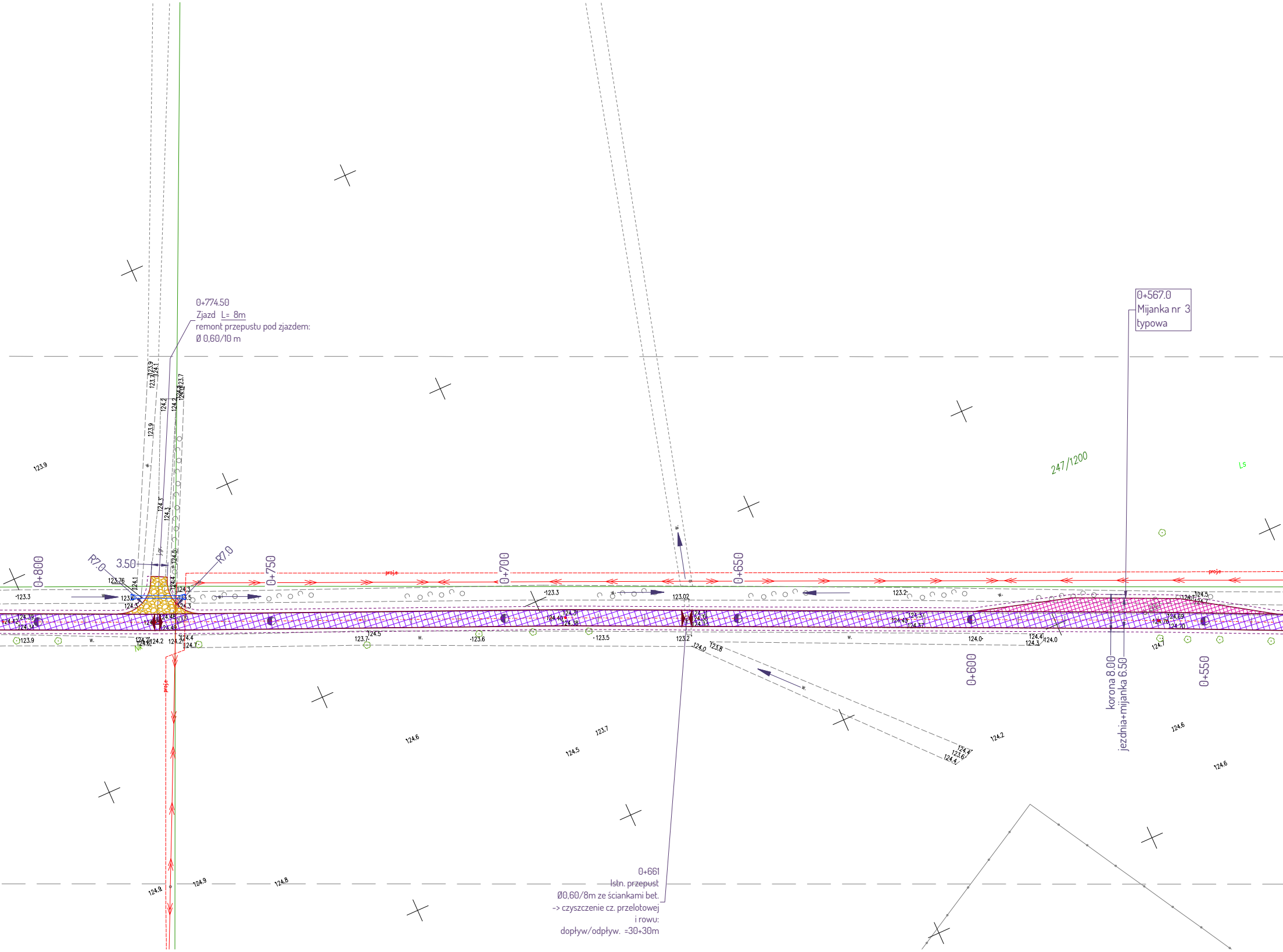
0+774.50
Zjazd L= 8m
remont przepustu pod zjazdem:
Ø 0,60/10 m
0+567.0
Mijanka nr 3
typowa
247/1200
R7.0
3.50
R7.0
0+800
0+750
0+700
0+650
0+600
0+550
korona 8.00
jezdnia+mijanka 6.50
0+661
Istn. przepust
Ø0,60/8m ze ściankami bet.
-> czyszczenie cz. przelotowej
i rowu:
dopływ/odpływ. =30+30m
proj.
w.
123.9
123.3
123.76
123.3
123.02
123.2
123.6
123.5
123.7
124.0
124.3
124.5
124.6
124.2
123.7
124.6
124.5
124.9
124.9
124.8
124.7
124.6

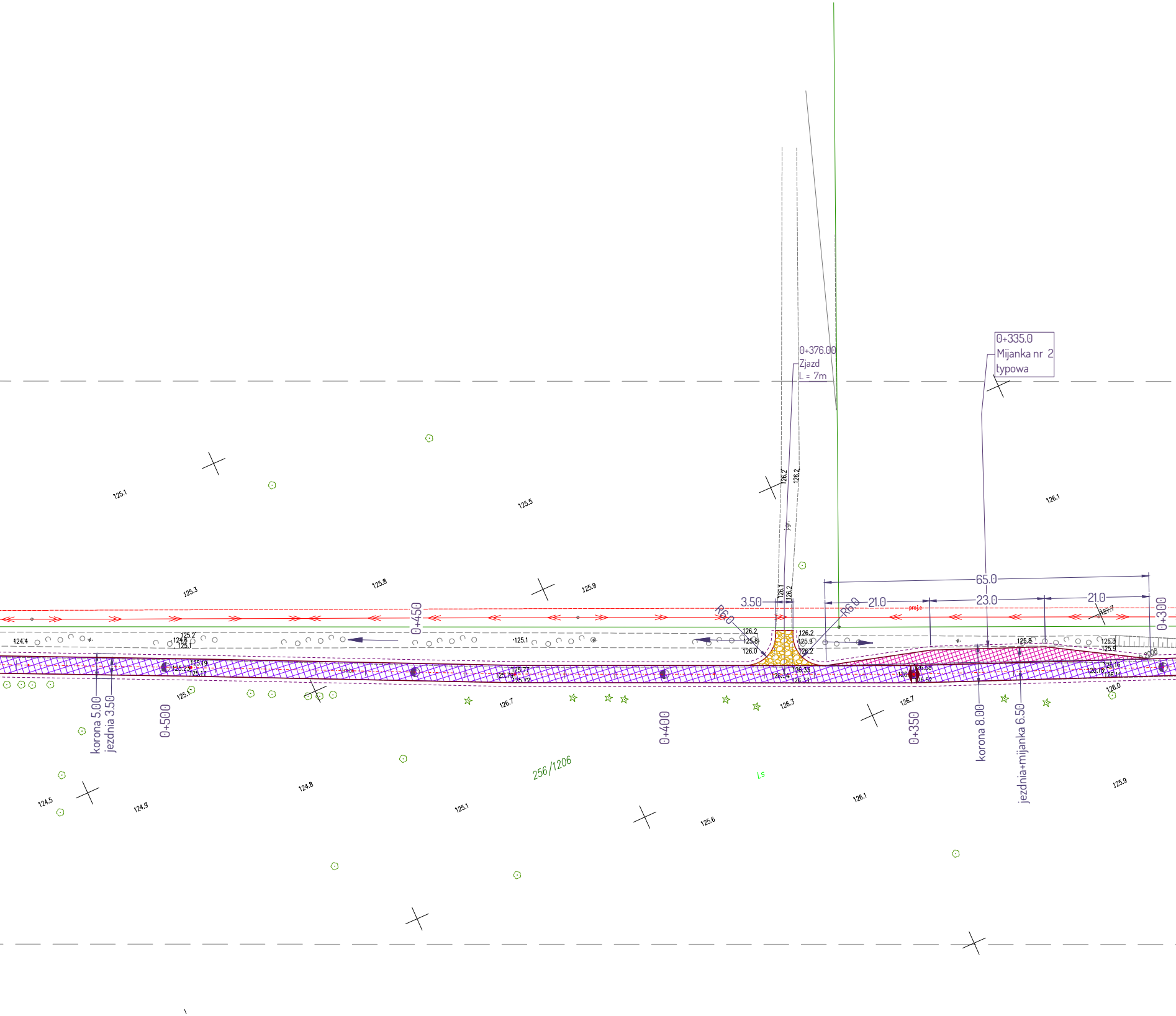
0+376.00
Zjazd
L = 7m
0+335.0
Mijanka nr 2
typowa
65.0
3.50
21.0
23.0
21.0
R6.0
R6.0
proj.e
0+300
0+350
0+400
0+450
0+500
korona 5.00
jezdnia 3.50
korona 8.00
jezdnia+mijanka 6.50
256/1206
Ls
125.1
125.5
126.1
125.3
125.8
125.9
126.2
126.2
126.1
126.2
124.4
125.2
124.6
125.1
125.1
126.2
125.8
126.0
126.2
125.9
126.2
125.8
125.3
125.9
127.7
125.23
125.79
125.17
125.77
125.79
125.72
126.34
126.33
126.33
126.16
126.18
126.11
126.0
125.1
126.7
126.3
126.7
124.5
124.9
124.8
125.1
125.6
126.1
125.9

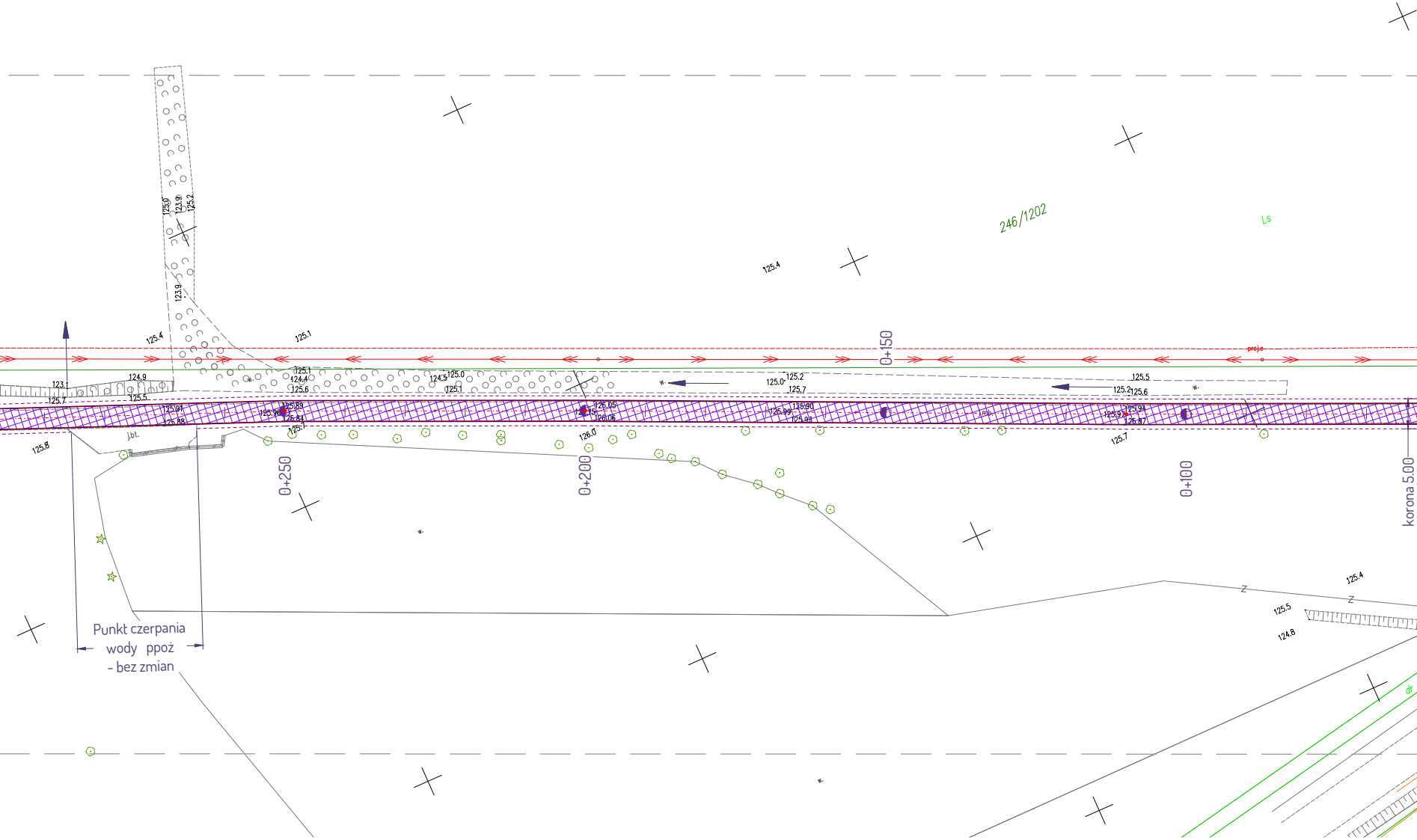
246/1202
Ls
125.0
123.9
125.2
123.9
125.4
125.4
125.1
123.1
124.9
125.7
125.5
125.1
124.4
125.6
124.5
125.0
125.1
125.91
125.88
125.96
125.89
125.84
125.7
125.8
j.bt.
126.05
126.15
126.06
126.0
0+250
0+200
0+150
125.0
125.2
125.7
125.99
125.90
125.93
125.5
125.2
125.6
proj.c
125.97
125.94
125.87
125.7
0+100
korona 5.00
125.4
125.5
124.8
dr
Punkt czerpania
wody ppoż
- bez zmian

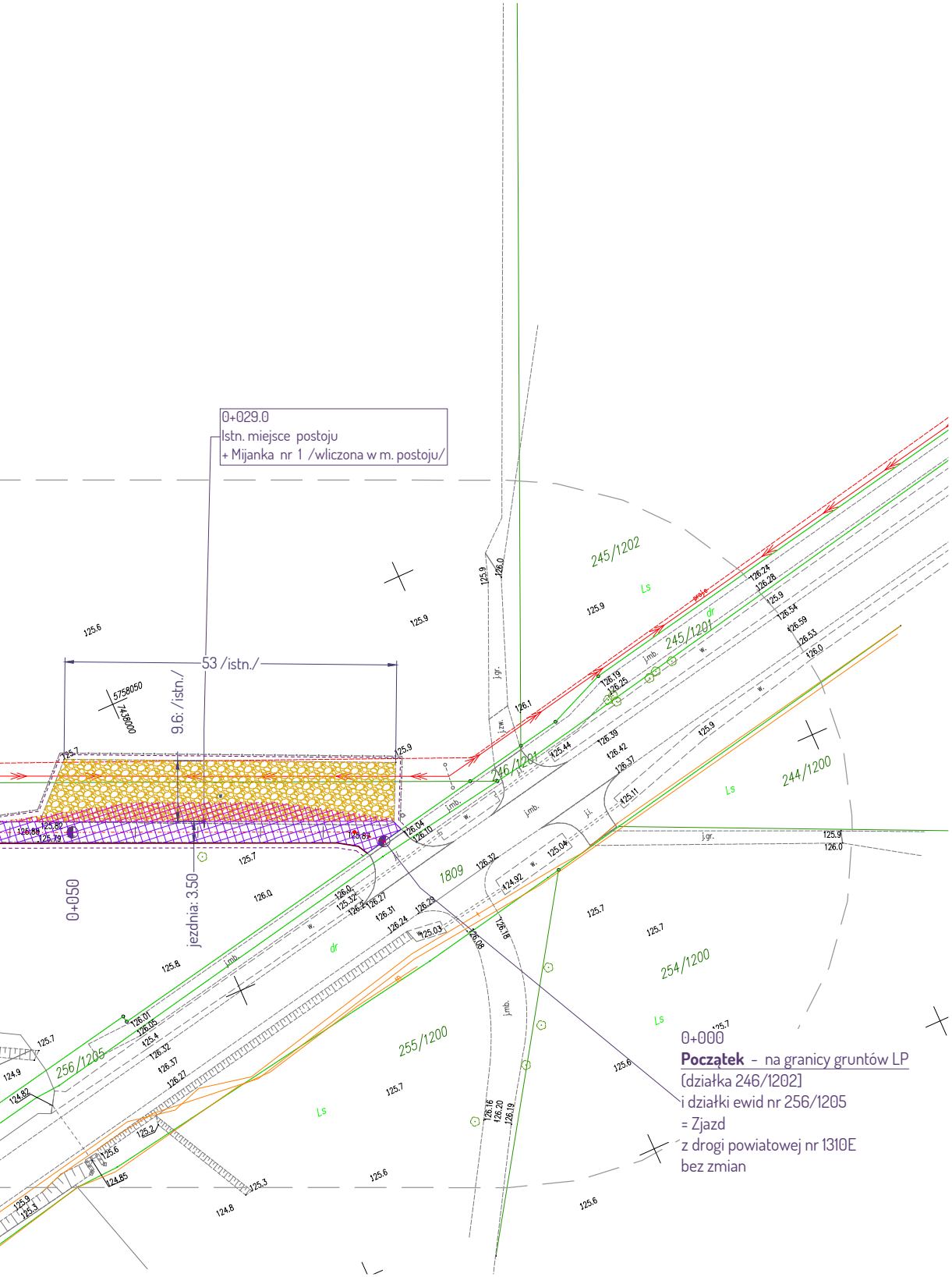
0+029.0
Istn. miejsce postoju
+ Mijanka nr 1 /wliczona w m. postoju/
53 /istn./
9.6: /istn./
jezdnia: 3.50
0+050
5758050
7438000
245/1202
245/1201
246/1201
244/1200
254/1200
255/1200
256/1205
1809
Ls
dr
j.mb.
j.gr.
j.zw.
j.l.
w.
0+000
Początek - na granicy gruntów LP
(działka 246/1202]
i działki ewid nr 256/1205
= Zjazd
z drogi powiatowej nr 1310E
bez zmian
125.6
125.9
125.7
126.0
125.8
126.1
126.74
126.28
126.54
126.59
126.53
126.19
126.25
126.39
126.42
126.37
125.44
125.11
125.04
124.92
126.32
126.31
126.24
126.29
125.03
126.08
126.18
126.01
126.05
125.4
126.32
126.37
126.27
125.2
125.6
124.85
124.9
124.82
125.3
124.8
126.16
126.20
126.19
125.82
125.79
125.88
126.04
126.10

Legenda :

- ▨ - nawierzchnia bitumiczna: jezdnia
- ▨ - nawierzchnia bitumiczna: zjazdy, i in.
- ▨ - nawierzchnia tłuczniowa: zjazdy
- ▨ - nawierzchnia tłuczniowa: mijanki

Uwaga !

Podane długości zjazdów: **L=...**
dotyczą długości mierzonej po osi zjazdu
od krawędzi jezdni drogi głównej.

Rysunek wykonano
na cyfrowej wersji
mapy sytuacyjno-wysokościowej
do celów projektowych

Wydruk w skali 1 : 500

Za zgodność z oryginałem:

DROPLUS

92-334 Łódź
ul. Milionowa 72/6

tel. +48 601 940 381
tel. +48 609 063 496
e-mail: biuro@droplus.pl

Obiekt:

DROGA LEŚNA
- dojazd do Nadleśnictwa Skierniewice

Inwestor:	Lasy Państwowe Nadleśnictwo Skierniewice Maków ul. Zwierzyniec 2 96 - 100 Skierniewice	Rysunek nr: **2** Skala 1 : **500**
Rysunek:	**SYTUACJA SZCZEGÓŁOWA**	**Data: 07 - 2023** UMOWA SA.271.29.2023
Branża:	drogi	Podpis:
Projektant:	tech. Dariusz Furmańczyk upr. bud. nr 109/97/WŁ w spec. konstr.-bud.	
Sprawdzający:	mgr inż. Marian Rajsman upr. bud. nr 211/74 WZDP W-wa w spec. drogi	

str ....